

**АКТ  
ГОСУДАРСТВЕННОЙ ИСТОРИКО-КУЛЬТУРНОЙ ЭКСПЕРТИЗЫ**

выявленного объекта культурного наследия  
**«Братская могила советских воинов, павших в годы Великой Отечественной войны (Яндаре)»**, расположенного по адресу: Республика Ингушетия, Назрановский муниципальный район, с.п. Яндаре ул. Султыгова, 8а, с целью обоснования целесообразности включения выявленного объекта культурного наследия в единый государственный реестр объектов культурного наследия (памятников истории и культуры) народов Российской Федерации

1. **Дата начала проведения экспертизы:** 31 августа 2020 г.
2. **Дата окончания проведения экспертизы:** 14 октября 2020 г.
3. **Место проведения экспертизы:** с.п. Яндаре (Республика Ингушетия), г. Улан-Удэ (Республика Бурятия).
4. **Заказчик экспертизы:** Общество с ограниченной ответственностью «Землемер» (г. Назрань, Республика Ингушетия).
5. **Основание проведения государственной историко-культурной экспертизы:**
  - Федеральный закон № 73-ФЗ от 25.06.2002 г. «Об объектах культурного наследия (памятниках истории и культуры) народов Российской Федерации».
  - Положение о государственной историко-культурной экспертизе (утв. постановлением Правительства РФ № 569 от 15.07.2009 г., с изм. на 10.03.2020 г.)<sup>1</sup>.

**6. Сведения об эксперте:**

**Содномов Александр Эрдэнибаирович** – образование – высшее; специальность «Промышленное и гражданское строительство»; кандидат технических наук; стаж работы по профилю экспертной деятельности – 11 лет; место работы – Автономное учреждение Республики Бурятия «Научно-производственный центр по охране и использованию памятников истории и культуры», ведущий инженер-строитель; государственный эксперт по проведению государственной историко-культурной экспертизы; аттестован в соответствии с приказом Министерства культуры Российской Федерации № 997 от 17.07.2019 г., по следующим объектам экспертизы:

выявленные объекты культурного наследия в целях обоснования целесообразности включения данных объектов в реестр; проектная документация на проведение работ по сохранению объектов культурного наследия; документация или разделы документации, обосновывающие меры по обеспечению сохранности объекта культурного наследия, включенного в реестр, выявленного объекта культурного наследия либо объекта, обладающего признаками объекта культурного наследия, при проведении земляных, мелиоративных, хозяйственных работ, указанных в статье 30 Федерального закона № 73-ФЗ работ по использованию лесов и иных работ в границах территории объекта культурного наследия либо на земельном участке, непосредственно связанном с земельным участком в границах территории объекта культурного наследия; *документы, обосновывающие включение объектов культурного наследия в реестр.*

---

<sup>1</sup> Документ с изменениями, внесенными постановлениями Правительства Российской Федерации № 399 от 18.05.2011 г.; № 880 от 04.09.2012 г.; № 569 от 09.06.2015 г.; № 1357 от 14.12.2016 г.; № 501 от 27.04.2017 г.; № 259 от 10.03.2020 г.

**7. Информация об ответственности за достоверность сведений:** в соответствии с законодательством Российской Федерации эксперт Содномов А.Э. несет ответственность за достоверность сведений, изложенных в настоящем Акте государственной историко-культурной экспертизы.

**8. Отношения к заказчику:**

Эксперт Содномов А.Э. не имеют родственных связей с заказчиком; не состоит в трудовых отношениях с заказчиком; не имеет долговых или иных имущественных обязательств перед заказчиком; не владеет ценными бумагами, акциями (долями участия, паями в уставных капиталах) заказчика; не заинтересован в результатах исследований и решений, вытекающих из настоящего Акта экспертизы, с целью получения выгоды в виде денег, ценностей, иного имущества, услуг имущественного характера или имущественных прав для себя и третьих лиц.

**9. Объект экспертизы:**

Выявленный объект культурного наследия «Братская могила советских воинов, павших в годы Великой Отечественной войны (Яндаре)», расположенный по адресу: Республика Ингушетия, Назрановский муниципальный район, с.п. Яндаре ул. Султыгова, 8а (далее Объект).

**10. Цели экспертизы:**

Определение обоснованности включения Объекта в единый государственный реестр объектов культурного наследия (памятников истории и культуры) народов Российской Федерации.

**11. Перечень документов, представленных заявителем:**

- копия заявления МУ «Администрации Назрановского муниципального района» о включении объекта, обладающего признаками объекта культурного наследия, в единый государственный реестр объектов культурного наследия (памятников истории и культуры) народов Российской Федерации от 27.05.2016 г.;
- копия приказа Управления культурного наследия Правительства Республики Ингушетия № 3 от 19.07.2016 г.;
- копия справки об адресе расположения (местонахождения) объекта недвижимого имущества выданной МУ «Администрация сельского поселения Яндаре» Назрановского муниципального района Республики Ингушетия на письмо от 23.06.2020 № МД-3404.

**12. Сведения об обстоятельствах, повлиявших на процесс проведения и результаты экспертизы:**

Не имеются.

**13. Сведения о проведенных исследованиях в рамках экспертизы (примененные методы, объем и характер выполненных работ, результаты):**

- ознакомление с представленной заказчиком документацией;
- историко-архивные и библиографические исследования (по опубликованным источникам и архивным документам);
- натурные исследования выявленного объекта культурного наследия;
- фотофиксация;
- анализ собранных по объекту данных;
- оформление результатов исследований, проведенных в рамках государственной историко-культурной экспертизы.

#### 14. Перечень технической, справочной литературы и иных источников, использованных при проведении экспертизы:

- Гречко А. А. Битва за Кавказ. – М.: Воениздат, 1967. – 424 с.
- Матиев Тимур Хусенович. Участие ингушских районов ЧИАССР в организации отпора врагу в период битвы за Кавказ (лето-осень 1942 г.) // Манускрипт. 2016. №3-1 (65).
- Информация о захоронении [Электронный ресурс] // ОДБ «Мемориал». Министерство обороны Российской Федерации. URL: [https://obd-memorial.ru/html/info.htm?id=86406768&static\\_hash=a2bff736fc655202a2703d5281357a32v6](https://obd-memorial.ru/html/info.htm?id=86406768&static_hash=a2bff736fc655202a2703d5281357a32v6) (дата обращения: 15.09.2020).
- Конкин Петр Иванович [Электронный ресурс] // Сайт ГИС «Память народа». Министерство обороны Российской Федерации. URL: [https://pamyat-naroda.ru/heroes/memorial-chelovek\\_donesenie52641357/?backurl=%2Fheroes%2F%3Fstatic\\_hash%3Da2bff736fc655202a2703d5281357a32v6%26last\\_name%3D%D0%9A%D0%BE%D0%BD%D0%BA%D0%B8%D0%BD%26first\\_name%3D%D0%9F%D0%B5%D1%82%D1%80%26middle\\_name%3D%D0%98%D0%B2%D0%B0%D0%BD%D0%BE%D0%B2%D0%B8%D1%87%26group%3Dall%26types%3Dpamyat\\_commander%3Anagrady\\_nagrad\\_doc%3Anagrady\\_uchet\\_kartoteka%3Anagrady\\_ubilein\\_kartoteka%3Apdv\\_kart\\_in%3Apdv\\_kart\\_in\\_inostranec%3Apamyat\\_voenkomat%3Apotery\\_vpp%3Apamyat\\_zsp\\_parts%3Akld\\_ran%3Akld\\_bolezn%3Akld\\_polit%3Akld\\_upk%3Akld\\_vmf%3Apotery\\_doneseniya\\_o\\_poteryah%3Apotery\\_gospitali%3Apotery\\_utochenie\\_potery%3Apotery\\_spiski\\_zahoroneniy%3Apotery\\_voennoplen%3Apotery\\_iskluchenie\\_iz\\_spiskov%3Apotery\\_kartoteki%3Asame\\_doroga%26page%3D1%26date\\_birth\\_from%3D1918](https://pamyat-naroda.ru/heroes/memorial-chelovek_donesenie52641357/?backurl=%2Fheroes%2F%3Fstatic_hash%3Da2bff736fc655202a2703d5281357a32v6%26last_name%3D%D0%9A%D0%BE%D0%BD%D0%BA%D0%B8%D0%BD%26first_name%3D%D0%9F%D0%B5%D1%82%D1%80%26middle_name%3D%D0%98%D0%B2%D0%B0%D0%BD%D0%BE%D0%B2%D0%B8%D1%87%26group%3Dall%26types%3Dpamyat_commander%3Anagrady_nagrad_doc%3Anagrady_uchet_kartoteka%3Anagrady_ubilein_kartoteka%3Apdv_kart_in%3Apdv_kart_in_inostranec%3Apamyat_voenkomat%3Apotery_vpp%3Apamyat_zsp_parts%3Akld_ran%3Akld_bolezn%3Akld_polit%3Akld_upk%3Akld_vmf%3Apotery_doneseniya_o_poteryah%3Apotery_gospitali%3Apotery_utochenie_potery%3Apotery_spiski_zahoroneniy%3Apotery_voennoplen%3Apotery_iskluchenie_iz_spiskov%3Apotery_kartoteki%3Asame_doroga%26page%3D1%26date_birth_from%3D1918)
- Серебряков Владимир Петрович [Электронный ресурс] // Сайт ГИС «Память народа». Министерство обороны Российской Федерации. URL: [https://pamyat-naroda.ru/heroes/memorial-chelovek\\_donesenie4153864/?backurl=%2Fheroes%2F%3Fstatic\\_hash%3Da2bff736fc655202a2703d5281357a32v6%26last\\_name%3D%D0%A1%D0%B5%D1%80%D0%B5%D0%B1%D1%80%D1%8F%D0%BA%D0%BE%D0%B2%26group%3Dall%26types%3Dpamyat\\_commander%3Anagrady\\_nagrad\\_doc%3Anagrady\\_uchet\\_kartoteka%3Anagrady\\_ubilein\\_kartoteka%3Apdv\\_kart\\_in%3Apdv\\_kart\\_in\\_inostranec%3Apamyat\\_voenkomat%3Apotery\\_vpp%3Apamyat\\_zsp\\_parts%3Akld\\_ran%3Akld\\_bolezn%3Akld\\_polit%3Akld\\_upk%3Akld\\_vmf%3Apotery\\_doneseniya\\_o\\_poteryah%3Apotery\\_gospitali%3Apotery\\_utochenie\\_potery%3Apotery\\_spiski\\_zahoroneniy%3Apotery\\_voennoplen%3Apotery\\_iskluchenie\\_iz\\_spiskov%3Apotery\\_kartoteki%3Asame\\_doroga%26page%3D1%26data\\_vibitiya\\_from%3D1942%26mesto\\_vibitiya%3D%D0%A7%D0%B5%D1%87%D0%B5%D0%BD%D0%BE%D0%98%D0%BD%D0%B3%D1%83%D1%88%D1%81%D0%BA%D0%B0%D1%8F%20%D0%90%D0%A1%D0%A1%D0%A0](https://pamyat-naroda.ru/heroes/memorial-chelovek_donesenie4153864/?backurl=%2Fheroes%2F%3Fstatic_hash%3Da2bff736fc655202a2703d5281357a32v6%26last_name%3D%D0%A1%D0%B5%D1%80%D0%B5%D0%B1%D1%80%D1%8F%D0%BA%D0%BE%D0%B2%26group%3Dall%26types%3Dpamyat_commander%3Anagrady_nagrad_doc%3Anagrady_uchet_kartoteka%3Anagrady_ubilein_kartoteka%3Apdv_kart_in%3Apdv_kart_in_inostranec%3Apamyat_voenkomat%3Apotery_vpp%3Apamyat_zsp_parts%3Akld_ran%3Akld_bolezn%3Akld_polit%3Akld_upk%3Akld_vmf%3Apotery_doneseniya_o_poteryah%3Apotery_gospitali%3Apotery_utochenie_potery%3Apotery_spiski_zahoroneniy%3Apotery_voennoplen%3Apotery_iskluchenie_iz_spiskov%3Apotery_kartoteki%3Asame_doroga%26page%3D1%26data_vibitiya_from%3D1942%26mesto_vibitiya%3D%D0%A7%D0%B5%D1%87%D0%B5%D0%BD%D0%BE%D0%98%D0%BD%D0%B3%D1%83%D1%88%D1%81%D0%BA%D0%B0%D1%8F%20%D0%90%D0%A1%D0%A1%D0%A0) (дата обращения: 15.09.2020).
- Мишин Иван Иванович [Электронный ресурс] // Сайт ГИС «Память народа». Министерство обороны Российской Федерации. URL: [https://pamyat-naroda.ru/heroes/memorial-chelovek\\_gospital55988946/?backurl=%2Fheroes%2F%3Fadv\\_search%3Dy%26static\\_hash%3De5a2f03ebeacad68e66a109aef3dca0v6%26last\\_name%3D%D0%9C%D0%B8%D1%88%D0%B8%D0%BD%26first\\_name%3D%D0%98%D0%B2%D0%B0%D0%BD%26middle\\_name%3D%D0%98%D0%B2%D0%B0%D0%BD%D0%BE%D0%B2%D0%B8%D1%87%26data\\_vibitiya\\_from%3D30.09.1942%26group%3Dall%26types%3Dpamyat\\_commander%3Anagrady\\_nagrad\\_doc%3Anagrady\\_uchet\\_kartoteka%3Anagrady\\_ubilein\\_kartoteka%3Apdv\\_kart\\_in%3Apdv\\_kart\\_in\\_inostranec%3Apamyat\\_voenkomat%3Apotery\\_vpp%3Apamyat\\_zsp\\_parts%3Akld\\_ran%3Akld\\_bolezn%3Akld\\_polit%3Akld\\_upk%3Akld\\_vmf%3Apotery\\_doneseniya\\_o\\_poteryah%3Apotery\\_gospitali%3Ap](https://pamyat-naroda.ru/heroes/memorial-chelovek_gospital55988946/?backurl=%2Fheroes%2F%3Fadv_search%3Dy%26static_hash%3De5a2f03ebeacad68e66a109aef3dca0v6%26last_name%3D%D0%9C%D0%B8%D1%88%D0%B8%D0%BD%26first_name%3D%D0%98%D0%B2%D0%B0%D0%BD%26middle_name%3D%D0%98%D0%B2%D0%B0%D0%BD%D0%BE%D0%B2%D0%B8%D1%87%26data_vibitiya_from%3D30.09.1942%26group%3Dall%26types%3Dpamyat_commander%3Anagrady_nagrad_doc%3Anagrady_uchet_kartoteka%3Anagrady_ubilein_kartoteka%3Apdv_kart_in%3Apdv_kart_in_inostranec%3Apamyat_voenkomat%3Apotery_vpp%3Apamyat_zsp_parts%3Akld_ran%3Akld_bolezn%3Akld_polit%3Akld_upk%3Akld_vmf%3Apotery_doneseniya_o_poteryah%3Apotery_gospitali%3Ap)

otery\_utochenie\_poter%3Apotery\_spiski\_zahoroneniya%3Apotery\_voennoplen%3Apotery\_isklucheniye\_iz\_spiskov%3Apotery\_kartoteki%3Asame\_doroga%26page%3D1 (дата обращения: 15.09.2020).

- ЦАМО. Ф. 58. Оп. 18001. Д. 117. Л. 50.
- ЦАМО. Ф. 58. Оп. 18002. Д. 500. Л. 192
- ЦАМО. Ф. 58. Оп. 18001. Д. 481. Л. 339.
- ЦАМО. Ф. 58. Оп. А-71693. Д. 2607. Л. 62.
- Архив Перовского ОБК, г. Москва. Оп. 1946. Д. 13 т.5. Л. 116.
- Книга памяти. Ленинград. Том 13. Фрунзенский район А-Я. Дополнения А-Я. – СПб: Изд-во «Нотабене», 1997. – С. 493.
- Книга Памяти погибших и пропавших без вести в Великой Отечественной войне 1941-1945 годов. Том 9. Меньшойкин – Осолпер – М.: Центр по изд. Книги Памяти Москвы, 1994. – С. 158.

## **15. Факты и сведения, выявленные и установленные в результате проведенных исследований:**

### *15.1. Описание объекта экспертизы.*

Братская могила находится на территории Дома культуры (МКУ «Дом культуры сельского поселения Яндаре») по адресу: Республика Ингушетия, Назрановский муниципальный район, с.п. Яндаре, ул. Султыгова.

Надмогильное сооружение для захоронения состоит из трех конструктивных элементов: постамент, обелиск и мемориальная табличка. Постамент представляет собой прямоугольную, в плане, плиту, на площадке. Постамент и площадка выполнены из бетонной брусчатки. Обелиск выполнен в классическом стиле, прямоугольный в сечении. Обелиск оштукатурен и окрашен. На обелиске установлена табличка с мемориальными изображениями (изображения ордена Великой Отечественной войны и растительный орнамент) и надписями (1941 г. 1945 г. ВЕЧНАЯ СЛАВА ГЕРОЯМ ПАВШИМ В ВЕЛИКОЙ ОТЕЧЕСТВЕННОЙ ВОЙНЕ).

Территория огорожена металлической оградой.

### *15.2. Сведения о непосредственной связи с историческими личностями или событиями, иные сведения мемориального характера.*

Осенью 1942 г. в результате неблагоприятного для советских вооруженных сил течения летней кампании 1942 г. линия фронта приблизилась к границам Чечено-Ингушской АССР. Первыми прифронтовыми территориями стали расположенные в западной части республики ингушские районы. Центром военных событий являлся город Малгобек, послуживший непреодолимым рубежом для наступления противника на важнейшем грозненском направлении. Малгобекская оборонительная операция, явившаяся одной из рубежных вех битвы за Кавказ, осенью 1942 г. во многом решала судьбу всей летне-осенней кампании второго года войны на советско-германском фронте.

По данным архивных материалов обобщенного банка данных «Мемориал» (номер: ID 86406768), установлено, что в братской могиле (номер захоронения в Военно-мемориальном центре при Генеральном штабе Вооруженных Сил РФ: 06-17) захоронены:

1. Конкин Пётр Иванович
2. Серебряков В.П.
3. Мишин И.И.

В геоинформационной системе «Память народа» Министерства обороны РФ найдены данные захороненных:

1. Конкин Петр Иванович  
 Дата рождения: 1918 г.  
 Место рождения: Рязанская обл.  
 Дата и место призыва: Тумский РВК, Рязанская обл., Тумский р-н  
 Военское звание: красноармеец  
 Последнее место службы: штаб 57 краснозн. стр. бр.  
 Дата выбытия: 10.10.1942  
 Причина выбытия: убит  
 Первичное место захоронения: Чечено-Ингушская АССР, Пседахский р-н, д. Кескем, северо-западная окраина  
 В данных указано первичное место захоронения Кескем (современное с. Хурикау), что находится в 38 км (по прямой) северо-западнее с. Яндаре.
  
2. Серебряков Владимир Петрович  
 Дата рождения: 1917 г.  
 Место рождения: г. Ленинград  
 Дата и место призыва: 1941 г., Коломиевский РВК, Ленинградская обл.  
 Военское звание: сержант  
 Последнее место службы: 2 УкрФ 18 иптап  
 Дата выбытия: 15.12.1942  
 Причина выбытия: убит  
 Первичное место захоронения: Северо-Осетинская АССР, Орджоникидзевский р-н, Архонский с/с, с. Архонская  
 Текст извещения: «Ваш сын сержант-шофер Серебряков Владимир Петрович, Уроженец г. Ленинграда в бою за Социалистическую Родину, верный воинской присяге, проявил героизм и мужество, был убит 15.12.1942 г., похоронен в станице Архонская Северо-Осетинск. АССР. Настоящее извещение является документом для возбуждения ходатайства о пенсии (приказ НКО СССР № 228)».  
 В данных указано первичное место захоронения ст-ца Архонская, что находится в 37 км (по прямой) юго-западнее с. Яндаре.
  
3. Мишин Иван Иванович  
 Дата рождения: 1913  
 Место рождения: Омская обл., Голышмановский р-н, Михайловский с/с, д. Адина  
 Дата и место призыва: Московская обл., Первомайский РВК  
 Военское звание: красноармеец  
 Последнее место службы: 404 сп  
 Дата выбытия: 30.09.1942  
 Причина выбытия: умер  
 Госпиталь: 141 ОМСБ 176 сд  
 Первичное место захоронения: Чечено-Ингушская АССР, Сунженский р-н, Яндырканский с/с, с. Яндырка, могила № 2, 1 ряд, с севера 3-й  
 Источник информации: ЦАМО  
 Фонд ист. информации: 58  
 Описание ист. информации: А-71693  
 Дело ист. информации: 2607

### 15.3. Сведения о наименовании объекта.

«Братская могила советских воинов, погибших в годы ВОВ 1941-1945 гг.» – в соответствии с заявлением МУ «Администрации Назрановского муниципального района» о включении объекта, обладающего признаками объекта культурного наследия, в единый

государственный реестр объектов культурного наследия (памятников истории и культуры) народов Российской Федерации от 27.05.2016 г.

«Обелиск на братской могиле советских воинов, павших в Великой Отечественной войне 1941-1945 гг.» – в соответствии с приказом Управления культурного наследия Правительства Республики Ингушетия № 3 от 19.07.2016 г.

По результатам архивных исследований изменено название объекта культурного наследия – **«Братская могила советских воинов, павших в годы Великой Отечественной войны (Яндаре)»**.

*15.4. Сведения о времени возникновения или дате создания объекта, датах основных изменений (перестроек) данного объекта и (или) датах связанных с ним исторических событий.*

По архивным материалам время создания Объекта можно определить, как **1942 г.**, т.е. данная дата укладывается во временные рамки Битвы за Кавказ (Моздок-Малгобекская оборонительная операция) в годы Великой Отечественной войны – **1941-1945 гг.**

*15.5. Сведения о местонахождении объекта.*

Объект «Братская могила советских воинов, павших в годы Великой Отечественной войны (Яндаре)», расположен по адресу: **Республика Ингушетия, Назрановский муниципальный район, с.п. Яндаре ул. Султыгова, 8а** – в соответствии со справкой об адресе расположения (местонахождения) объекта недвижимого имущества выданной МУ «Администрация сельского поселения Яндаре» Назрановского муниципального района Республики Ингушетия на письмо от 23.06.2020 № МД-3404.

Ранее Объект был включен в перечень выявленных объектов культурного наследия Республики Ингушетия, в соответствии с приказом Управления культурного наследия Правительства Республики Ингушетия от 19.07.2016 г. № 3, под адресом: Республика Ингушетия, Назрановский муниципальный район, с.п. Яндаре ул. Султыгова, д. 10 «а», на территории ГКОУ средней образовательной школы № 1.

*15.6. Сведения о категории историко-культурного значения объекта.*

Выявленный объект культурного наследия – приказ Управления культурного наследия Правительства Республики Ингушетия от 19.07.2016 г. № 3.

*15.7. Сведения о виде объекта.*

**Памятник<sup>2</sup>** – отдельное захоронение (по типологической принадлежности – памятник истории).

*15.8. Сведения о территории объекта культурного наследия и зонах охраны.*

По данным публичной кадастровой карты Объект расположен в пределах кадастрового квартала 06:04:0200004, внутри которого выделен земельный участок с кадастровым номером: 06:04:0200004:105, площадью 5003 кв. м, которые отнесены к категории земель населенных пунктов, с видом разрешенного использования – для размещения объектов культурного наследия народов Российской Федерации (памятников истории и культуры), в том числе объектов археологического наследия (Приложение № 6).

Границы территории объекта культурного наследия не установлены.

Проект границ территории объекта культурного наследия разработан в составе научных исследований, проведенных при проведении государственной историко-культурной экспертизы, на основании историко-архивных, библиографических и натурных исследований (Приложение № 7).

Зоны охраны не разрабатывались.

<sup>2</sup> В соответствии со статьей 3 Федерального закона от 25.06.2002 № 73-ФЗ «Об объектах культурного наследия (памятниках истории и культуры) народов Российской Федерации».

### 15.9. Сведения о предмете охраны объекта культурного наследия.

Предмет охраны не утвержден.

Проект предмета охраны разработан в составе научных исследований, проведенных при проведении государственной историко-культурной экспертизы, на основании историко-архивных, научных, полевых исследований и изысканий (Приложение № 8).

## 16. Обоснование выводов экспертизы.

16.1 Представленные и собранные в процессе проведения государственной историко-культурной экспертизы материалы достаточны для проведения государственной историко-культурной экспертизы и обеспечивают достоверность и обоснованность выводов экспертизы.

16.2 Копии архивных документов свидетельствуют наличии захоронения советских воинов, героически павших в годы Великой Отечественной войны (Моздок-Малгобекская оборонительная операция).

16.3 Включение выявленного объекта культурного наследия «Братская могила советских воинов, павших в ходе битвы за Кавказ в годы Великой Отечественной войны (Яндаре)» в единый государственный реестр объектов культурного наследия (памятников истории и культуры) народов Российской Федерации является не только данью памяти героически павшим советским воинам в ходе Битвы за Кавказ в годы Великой Отечественной войны (Моздок-Малгобекская оборонительная операция), но и несет безусловное воспитательное значение для будущих поколений страны.

16.4 Материалы исследований выявленного объекта культурного наследия (историко-архивные и натурные исследования, анализ полученных материалов) достаточны для принятия решения о целесообразности включения Объекта в единый государственный реестр объектов культурного наследия со следующими сведениями:

- наименование объекта – **«Братская могила советских воинов, павших в годы Великой Отечественной войны (Яндаре)»;**
- датировка объекта и связанных с ним исторических событий – **1942 г.** (дата возникновения объекта – братской могилы), **1941-1945 гг.** (дата связанного с ним исторического события – Великая Отечественная война);
- местонахождение объекта – **Республика Ингушетия, Назрановский муниципальный район, с.п. Яндаре, ул. Султыгова, 8а;**
- категория историко-культурного значения объекта – **объект культурного наследия местного (муниципального) значения;**
- вид объекта – **памятник** (отдельное захоронение).

## 17. Вывод экспертизы

Включение выявленного объекта культурного наследия «Братская могила советских воинов, павших в годы Великой Отечественной войны (Яндаре)» по адресу: Республика Ингушетия, Назрановский муниципальный район, с.п. Яндаре, ул. Султыгова, 8а, в единый государственный реестр объектов культурного наследия (памятников истории и культуры) народов Российской Федерации как объекта культурного наследия местного (муниципального) значения **обоснованно (положительное заключение).**

**18. Подпись эксперта:**

Эксперт

А.Э. Содномов

Дата оформления Акта государственной историко-культурной экспертизы – 14 октября 2020 г.

Настоящее экспертное заключение (Акт государственной историко-культурной экспертизы) оформлено в электронном виде и подписано усиленной квалифицированной электронной подписью эксперта.

**Перечень приложений к Акту государственной историко-культурной экспертизы:**

1. Архивные материалы.
2. Фотоматериалы ОКН (сентябрь 2020 г.).
3. Копия заявления МУ «Администрации Назрановского муниципального района» о включении объекта, обладающего признаками объекта культурного наследия, в единый государственный реестр объектов культурного наследия (памятников истории и культуры) народов Российской Федерации от 27.05.2016 г.
4. Копия приказа Управления культурного наследия Правительства Республики Ингушетия № 3 от 19.07.2016 г.
5. Копия справки об адресе расположения (местонахождения) объекта недвижимого имущества выданной МУ «Администрация сельского поселения Яндаре» Назрановского муниципального района Республики Ингушетия на письмо от 23.06.2020 № МД-3404
6. Фрагмент публичной кадастровой карты.
7. Проект границ территорий выявленного объекта культурного наследия.
8. Проектная документация по определению предмета охраны выявленного объекта культурного наследия.



## Архивные материалы

17

**УЧЁТНАЯ КАРТОЧКА  
воинского захоронения**

	РОССИЙСКАЯ ФЕДЕРАЦИЯ
НОМЕР КАРТОЧКИ	РЕСПУБЛИКА ИНГУШЕТИЯ

**1. Место и дата  
захоронения:**

с.п. Яндаре

**2. Вид захоронения:**

Воинское захоронение погибших в ВОВ

**3. Размеры захоронения и  
его состояние:**
Земельный участок 121 м<sup>2</sup>, бетонный надгробный памятник высотой 2,5 м., состояние - удовлетворительное
**4. Краткое описание  
памятника**

Бетонный памятник в виде стелы с бетонным основанием (порог) и мраморной плитой с надписью

**5. Количество захороненных:**

Всего	В том числе	
	известных	неизвестных
3	3	

**6. Персональные сведения о захороненных**

№п /п	Воинское звание	ФИО	Год рождения	Дата гибели	Место захоронения на кладбище, участке кладбища	Откуда перезахоронен
1.	неизвестно	Конкин Пётр Иванович	неизвестно	неизвестно		
2.	неизвестно	Серебряков В.П.	неизвестно	неизвестно		
3.	неизвестно	Мишин И.И.	неизвестно	неизвестно		

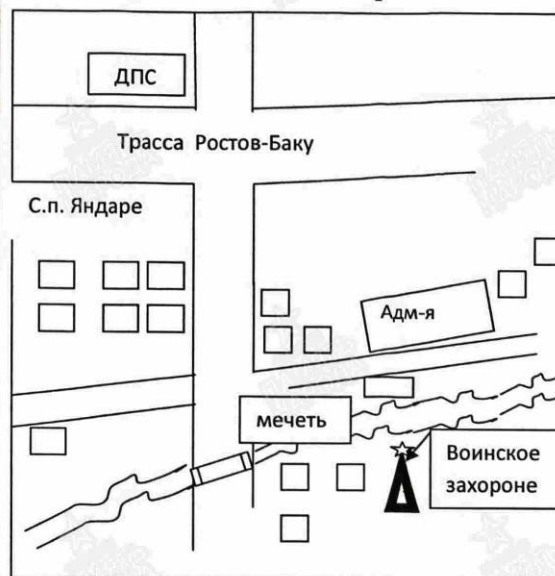
**7. Кто шефствует над захоронением:**

Ответственные по уходу работники администрации с.п. Яндаре

## 8. Фотоснимок захоронения



## 9. Схема расположения захоронения



10. Председатель МО РФ

НАЧАЛЬНИК ОТДЕЛА ВК РИ ПО Г.  
НАЗРАНЬ И НАЗРАНОВСКОМУ РАЙОНУ  
Р. НАЛЬГИЕВ

Представитель ОМСУ

ГЛАВА АДМИНИСТРАЦИИ  
С.П. ЯНДАРЕ

ПАДИЕВ И.И.

«24» 06 2013 г.



№ п/п	Фамилия, имя и отчество	Восное звание	Занимаемая должность	Место и год рождения	Каким воинством и какой областью призван	Когда, где и на какой службе битыл	Когда и где похоронен	Фамилия, имя и отчество - жена, общ. данные. Иные адрес	
								1	2
1	Конкин Петр Иванович	Хр-ц	Хирилек	Ваданская обл. 1918.	Линейный РКК Ваданск. об.	Убит в боях 15.10.42.	Сел. Ваданск. окр. г. Кокчи Леводакского р-на Тетли. Ширванская АССР.	жена - Колкина А.И. Ваданская обл. Тетлинский р-н. Ждановская. Новая	Хосби
2	Лукин Иван Лукич	Х	Х	Туван АССР 1905.	Шинельный Тув. АССР	"	"	жена - Андреева Соф. Фев. Туванский АССР Шинельский р-н. г. Илан-Кули.	"
3	Макеев Петр Сергеевич	Х	Х	г. Алюль 1921.	Альбертский ТРК	Убит в боях 26.09.42.	"	жена - Макарова Фракоша И. Алюль. Мухоморок г. К.Б.	"
4	Шаманский Станислав Николаевич	Х	Х	Арсензаводская 1923.	Биларинский РКК Арсензавод.	Убит в боях 3.10.42.	"	жена - Шаманская Нина Фед. Арсензаводская обл. в Алуштинском р-не Кочевнишинский.	"
6	Тумиков Иван Александрович	Х	Х	Томская обл. 1923.	Томский РКК Тел. обл.	"	"	жена - Шинельная Розалия Николаевна, в браке не вступил, в связи с болезнью зачислен в резерв артиллерии противотанковой.	"
6	Тригорев Иван Иванович	Х	Х	Карелия Фин. ССР Байазерский р-н 1923.	Байазерский РКК КРССР	"	"	жена - Тригорев Иван Михайл. к.Ф.С.С.Р. Байазерский р-н. Белоозерский сб.	"
7	Мисеев Михаил Григорьевич	Х	Х	г. Саранск 1905.	Саранский ТРК	"	"	жена - Мисеева Фед. Иван. г. Саранск. Ахмедовский м.д. Крайний. З.	"
8	Мандилов Андрей Михайлович	Х	Х	Уд. ССР 1902.	Удмуртский РКК	"	"	жена - Мандилова Анна Фед. Пермская обл., Тужир. район. р.п.в.п. Акшубаев. 75.	"
9	Воронцов Алексей Павлович	Х	Х	г. Липецк 1924.	Липецкий ТРК	Убит в боях 26.09.42.	"	жена - Воронцова Анна Фед. г. Липецк.	"
10	Буйинов Николай Степанович	Х	Х	г. Ленинград 1910.	Ленинградский ТРК	Убит в боях 13.10.42.	"	жена - Буйинова Евгения Фед. г. Ленинград. проезд Железнодорожная 7/ кв. 64.	"

ЦАМО. Ф. 58. Оп. 18001. Д. 117. Л. 50.

№ п/п	Служба, место и время	Восное звание	Занимаемая должность	Место и время службы	Какая служба	Какая и где похоронен	Фамилия, имя и отчество - жена, общ. данные	
							1	2
19	Ваданск. окр. г. Кокчи	Хр-ц	Хирилек	г. Ленинград	Линейный РКК Ваданск. об.	Убит в боях 15.10.42.	Сел. Ваданск. окр. г. Кокчи Леводакского р-на Тетли. Ширванская АССР.	жена - Колкина А.И. Ваданская обл. Тетлинский р-н. Ждановская. Новая
20	Туван АССР	Х	Х	Томская обл.	Шинельный Тув. АССР	"	"	жена - Андреева Соф. Фев. Туванский АССР Шинельский р-н. г. Илан-Кули.
21	г. Алюль	Х	Х	Арсензаводская	Альбертский ТРК	Убит в боях 26.09.42.	"	жена - Макарова Фракоша И. Алюль. Мухоморок г. К.Б.
22	Арсензаводская	Х	Х	Томская обл.	Биларинский РКК Арсензавод.	Убит в боях 3.10.42.	"	жена - Шаманская Нина Фед. Арсензаводская обл. в Алуштинском р-не Кочевнишинский.
23	Томская обл.	Х	Х	Томский РКК Тел. обл.	Томский РКК Тел. обл.	"	"	жена - Шинельная Розалия Николаевна, в браке не вступил, в связи с болезнью зачислен в резерв артиллерии противотанковой.
24	Карелия Фин. ССР Байазерский р-н	Х	Х	Саранский ТРК	Байазерский РКК КРССР	"	"	жена - Тригорев Иван Михайл. к.Ф.С.С.Р. Байазерский р-н. Белоозерский сб.
25	г. Саранск	Х	Х	Уд. ССР	Саранский ТРК	"	"	жена - Мисеева Фед. Иван. г. Саранск. Ахмедовский м.д. Крайний. З.
26	Уд. ССР	Х	Х	Удмуртский РКК	Удмуртский РКК	"	"	жена - Мандилова Анна Фед. Пермская обл., Тужир. район. р.п.в.п. Акшубаев. 75.
27	г. Липецк	Х	Х	Липецкий ТРК	Липецкий ТРК	Убит в боях 26.09.42.	"	жена - Воронцова Анна Фед. г. Липецк.
28	г. Ленинград	Х	Х	Ленинградский ТРК	Ленинградский ТРК	Убит в боях 13.10.42.	"	жена - Буйинова Евгения Фед. г. Ленинград. проезд Железнодорожная 7/ кв. 64.

ЦАМО. Ф. 58. Оп. 18002. Д. 500. Л. 192.

НКО-СССР  
 ШТАБ  
 ИСТРЕБИТЕЛЬНОГО  
 АКТИВОТАНКОВОГО  
 ПРИКАЗЫВАЮЩЕГО ПОЛКА  
 Р. Г. К.  
*с. Истринский*  
*с. Истринский*

e-164 c-388  
 13.02.43.  
 Форма № 4  
 22. № 71/02  
 1943 г.

№ 010 **ИЗВЕЩЕНИЕ**

Ваш № *свн* **Сержант - шофер**  
 (муж, сын, брат, военное звание)  
**Серебряков Владимир Петрович**  
 (фамилия, имя и отчество)

Уроженец **Т. Ленинграда**  
 (область, район, деревня и село)

в бою за Социалистическую Родину, верный военной присяге, проявил  
 героизм и мужество, был **убит 15.12.42г.**  
 (убит, ранен и умер от ран)

похоронен **в станице Орхонская Северо-Осетинской АССР**  
 (место похорон)

Настоящее извещение является документом для возбуждения ходатайст-  
 ва о пенсии (приказ НКО СССР № **228** ).

Командир части *майор* **М. П.**  
 Военком части *майор*  
 Начальник части *майор*  
 Тип. "О. К." зак. № 305-500 *Полковник* **2039** *майор* **853**

ЦАМО. Ф. 58. Оп. 18001. Д. 481. Л. 339.



## С

**СВИРИЛИН Степан Иванович**, 1920 г. р., м. рожд.: г. Ленинград. Красноармеец. Погиб в бою 07.01.42. М. захор.: Ленинградская обл., Всеволожский р-н.

**СВОЙСКИЙ Анатолий Архипович**, 1918 г. р., м. рожд.: г. Ленинград. Красноармеец. Погиб в бою 15.12.42. М. захор.: Московская обл., д. Соснино.

**СВЕРИКОВ Иван Иванович**, 1920 г. р., м. рожд.: г. Ленинград. Красноармеец. Погиб в бою 03.04.44. М. захор.: УССР, Одесская обл., Ширяевский р-н, д. Бердичево.

**СЕГАЕВ Николай Васильевич**, 1922 г. р., м. рожд.: г. Ленинград. Красноармеец. Погиб в бою 26.01.44. М. захор.: УССР, Винницкая обл., д. Ромистровка.

**СЕДОВ Вячеслав Гаврилович**, 1917 г. р., м. рожд.: г. Ленинград. Красноармеец. Погиб 12.02.43. М. захор.: УССР, Каменец-Подольская обл., Славутский р-н, г. Славута.

**СЕЛЕДКИН Борис Иванович**, м. рожд.: г. Ленинград. Красноармеец. Погиб в бою в 1942. М. захор.: Сталинградская обл., пос. Рычковский.

**СЕЛЕЗНЕВ Александр Михайлович**, 1915 г. р., м. рожд.: г. Ленинград. Лейтенант. Пропал без вести 15.10.41.

**СЕМЕНОВ Андрей Антонович**, 1915 г. р., м. рожд.: г. Ленинград. Ст. сержант. Погиб в бою 18.01.42. М. захор.: Орловская обл., с. Урынок.

**СЕРГЕЕВ Александр Сергеевич**, 1924 г. р., м. рожд.: Ленинградская обл. Мл. сержант. Погиб в бою 12.01.44. М. захор.: Калининская обл., Пустошкинский р-н, д. Печенево.

**СЕРГЕЕВ Борис Борисович**, 1914 г. р., м. рожд.: г. Ленинград. Лейтенант. Погиб в бою 10.08.42. М. захор.: Калининская обл., Ржевский р-н, д. Жеребцово.

**СЕРГЕЕВ Виктор Петрович**, 1914 г. р., м. рожд.: Ленинградская обл., Парголовский р-н, Левашовский с/с, пос. Дибуну /Песочный/. Красноармеец. Погиб в бою в 1942.

**СЕРГЕЕВ Николай Константинович**, 1915 г. р., м. рожд.: г. Ленинград. Ст. лейтенант. Погиб 18.07.42. М. захор.: г. Саратов.

**СЕРДЮКОВ Николай Иванович**, 1911 г. р., м. рожд.: г. Ленинград. Красноармеец. Погиб в бою 09.02.43. М. захор.: Курская обл., с. Пузачи.

**СЕРЕБРЯКОВ Владимир Петрович**, м. рожд.: г. Ленинград. Сержант. Погиб в бою 15.12.42. М. захор.: Северо-Осетинская АССР, Орджоникидзевский р-н, Архонский с/с, ст-ца Архонская.

**СЕРОВ Александр Александрович**, 1922 г. р., м. рожд.: г. Ленинград. Красноармеец. Погиб в бою в январе 1944. М. захор.: БССР, Полесская обл., Домановичский р-н, д. Куридничи.

**СЕРЮКОВ Виктор Дмитриевич**, 1908 г. р., м. рожд.: Чкаловская обл., Абдулинский р-н, г. Абдулино. Майор. Погиб 14.02.43. М. захор.: Ленинградская обл., Слуцкий р-н, Усть-Ижорский с/с, пос. Усть-Ижора.

**СИВАЕВ Сергей Николаевич**, м. рожд.: Смоленская обл., Ельнинский р-н, г. Ельня. Старшина. Умер от ран 22.11.44. М. захор.: Латв. ССР, Резекнский уезд, г. Резекене.

**СИВКОВ Иван Михайлович**, м. рожд.: г. Ленинград. Красноармеец. Умер от ран 08.08.42.

М. захор.: Смоленская обл., Думнинский р-н, д. Павловка.

**СИДОРЕНКО Евгений Андреевич**, 1906 г. р., м. рожд.: г. Ленинград. Капитан. Умер от ран 23.07.43. М. захор.: Ленинградская обл.

**СИДОРОВ Евгений Михайлович**, 1923 г. р., м. рожд.: г. Ленинград. Ст. сержант. Погиб в бою 21.04.42. М. захор.: Ленинградская обл., Мгинский р-н, вблизи ст. Погостье.

**СИДОРОВ Федор Ильич**, 1921 г. р., м. рожд.: г. Ленинград. Красноармеец. Погиб в бою 10.08.43. М. захор.: К.-Ф. ССР, Медвежьегорский р-н, пос. Габсельга.

**СИЛАНТЬЕВ Алексей Григорьевич**, м. рожд.: г. Ленинград. Красноармеец. Погиб в бою 02.09.42. М. захор.: Ленинградская обл., Киришский р-н, пос. Кириши.

**СИЛИЧЕВ Константин Николаевич**, 1918 г. р., м. рожд.: г. Ленинград. Красноармеец. Погиб в бою 04.09.41. М. захор.: Ленинградская обл., Ораниенбаумский р-н, Верхний с/с, д. Воронино.

**СИЛЬСОН Александр Александрович**, 1902 г. р., м. рожд.: Калининская обл. Красноармеец. Погиб в бою 18.12.42. М. захор.: Калининская обл., Великолукский р-н, д. Малахово.

**СИМАНОВ Алексей Иванович**. Красноармеец. Умер от ран 21.09.41. М. захор.: Ленинградская обл., Ораниенбаумский р-н, Бронинский с/с, пос. Бол. Ижора.

**СИМОНОВСКИЙ Михаил Зиновьевич**, м. рожд.: г. Ленинград. Красноармеец. Погиб в бою 28.06.42. М. захор.: Смоленская обл., Велижский р-н, д. Печенки.

№	Имя Фамилия	Дата рождения	Место рождения	Служба	Дата вступления в ряды	Служба	Дата вступления в ряды
1	Александр Павлович	1911	М. Псков	на демобилизации	23.2.42.		
234	Михаил Павлович		Франкфурт	на демобилизации	14.9.42.		
3	Михаил Павлович	1911	М. Псков	на демобилизации	29.9.42.		
4	Михаил Павлович	1911	Франкфурт	на демобилизации	18.9.42.		
5	Михаил Павлович	1913	Сибирский край	на демобилизации	30.9.42.		
6	Михаил Павлович	1911	М. Псков	на демобилизации	5.10.42.		
7	Михаил Павлович	1911	Франкфурт	на демобилизации	3.10.42.		
8	Михаил Павлович	1911	М. Псков	на демобилизации	21.1.42.		
9	Михаил Павлович	1911	М. Псков	на демобилизации	19.11.42.		
10	Михаил Павлович	1911	М. Псков	на демобилизации	19.12.42.		
11	Михаил Павлович	1911	Франкфурт	на демобилизации	20.12.42.		
12	Михаил Павлович	1911	Франкфурт	на демобилизации	20.12.42.		
13	Михаил Павлович	1911	Франкфурт	на демобилизации	23.12.42.		
14	Михаил Павлович	1911	М. Псков	на демобилизации	24.12.42.		
15	Михаил Павлович	1911	Франкфурт	на демобилизации	24.12.42.		
16	Михаил Павлович	1911	Франкфурт	на демобилизации	24.12.42.		
17	Михаил Павлович	1911	Франкфурт	на демобилизации	24.12.42.		
18	Михаил Павлович	1911	Франкфурт	на демобилизации	24.12.42.		
19	Михаил Павлович	1911	Франкфурт	на демобилизации	24.12.42.		
20	Михаил Павлович	1911	Франкфурт	на демобилизации	24.12.42.		

ЦАМО. Ф. 58. Оп. А-71693. Д. 2607. Л. 62.

Место для штампа

Прил. к вх. №1985

### ИЗВЕЩЕНИЕ

Ваш лифт - Франкфурт

Михаил Павлович

уроженец Мухоморова обл. г. Перово Советская №60

область, район, деревня и село

в бою за Социалистическую Родину, верный воинской присяге, проявив героизм и мужество, был ранен и умер 20.9.42

похоронен в Томске №1, во 2-й ряду 3-го с севера во дворе школы №1

Настоящее извещение является документом для возбуждения государственного о пенсии (приказ НКО СССР № 220)

Командир части Соболев Военный комиссар Соболев

М. П.

ЦТ НКО. 2214-42

Архив Перовского ОБК, г. Москва. Оп. 1946. Д. 13 т.5. Л. 116.



**МИШИН** Иван Андреевич, род. 1911 в Тульской обл. Призван Московским ГВК. Красноармеец. Пропал без вести в сентябре 1941.

**МИШИН** Иван Андреевич, род. 1919 в д.Сузелятка Ельниковского р-на, Мордовия. Призван Московским ГВК. Красноармеец, п/я 13. Пропал без вести в декабре 1941.

**МИШИН** Иван Андреевич, род. 1919 в Спасском р-не Рязанской обл. Призван Московским ГВК. Гв.рядовой 18 гв.сп 9 гв.сд. Умер от ран 29.11.1944 в ЭГ № 1118. Похоронен в г.Тельшай, Литва.

**МИШИН** Иван Аркадьевич, род. 1914. Призван Московским ГВК. Красноармеец 67 сп 20 сд. Погиб 29.3.1942. Похоронен в Южновском р-не Калужской обл.

**МИШИН** Иван Арсентьевич, род. 1901 в Москве. Сержант 62 оморсбр. Погиб 9.3.1943. Похоронен в ст-це Черноярковская Краснодарского края.

**МИШИН** Иван Васильевич. Призван Московским ГВК. Рядовой. Погиб 21.3.1943.

**МИШИН** Иван Георгиевич. Призван Московским ГВК. Красноармеец 786 сп 155 сд. Пропал без вести 8.3.1942.

**МИШИН** Иван Герасимович, род. 1919 в д.Кольцово Октябрьского р-на Тульской обл. Призван Московским ГВК. Сержант. Погиб 27.11.1942.

**МИШИН** Иван Григорьевич, род. 1924 в д.Полушино ныне Жуковского р-на Калужской обл. Призван Московским ГВК. Красноармеец. Пропал без вести 12.11.1941.

**МИШИН** Иван Дмитриевич, род. 1910 в д.Екатериновская Куркинского р-на Тульской обл. Призван Московским ГВК. Красноармеец 344 сд. Погиб 7.2.1942. Похоронен в д.Любимово Мосальского р-на Калужской обл.

**МИШИН** Иван Евдокимович, род. 1912 в Тульской обл. Призван Московским ГВК. Красноармеец 1287 сп 110 сд. Пропал без вести 20.10.1941 в Калужской обл.

**МИШИН** Иван Евдокимович, род. 1912 в Москве. Рядовой Умер от ран 6.2.1945 в 391 омедсб. Похоронен в м.Дреков земля Фюрстенберг, Германия.

**МИШИН** Иван Егорович, род. 1916 в Москве. Призван 3.11 1941 Красноармеец. Пропал без вести 8.3 1942

**МИШИН** Иван Иванович, род. в Москве. Красноармеец. Погиб 12.3.1942.

**МИШИН** Иван Иванович, род. 1893. Призван Московским ГВК. Красноармеец. Пропал без вести в декабре 1941.

**МИШИН** Иван Иванович, род. 1913 в Омской обл. Призван Московским ГВК. Красноармеец 404 сп 176 сд. Умер от ран 30.9.1942 в 605 омедсб. Похоронен в с.Яндырка Сунженского р-на, Чечено-Ингушетия.

**МИШИН** Иван Иванович, род. 1917 в с.Кулики Шацкого р-на Рязанской обл. Призван Московским ГВК. Сержант. Пропал без вести в январе 1942.

**МИШИН** Иван Иванович, род. 1921 в с.Нарышкино ныне Чаплыгинского р-на Липецкой обл. Призван Московским ГВК. Рядовой. Погиб 2.9.1944 в лагере военнопленных.

**МИШИН** Иван Иванович, род. 1924 в с.Фролово-Горетово ныне Сухиничского р-на Калужской обл. Призван Московским ГВК. Рядовой, пп 24178. Пропал без вести в ноябре 1943.

**МИШИН** Иван Ионович, род. 1907 в Москве. Красноармеец 258 сд. Погиб 23.9.1942. Похоронен в с.Самофаловка Иловлинского р-на Волгоградской обл.

**МИШИН** Иван Константинович, род. 1898 в Москве. Гв.рядовой 248 гв.сп 83 гв.сд. Погиб 13.7.1943. Похоронен у с.Ульяново Калужской обл.

**МИШИН** Иван Михайлович. Призван Московским ГВК. Старшина. Погиб 28.4.1945.

**МИШИН** Иван Михайлович, род. 1901 в Рязанской обл. Призван Московским ГВК. Красноармеец 528 сп 130 сд. Умер от ран 22.8.1942 в 122 омедсб. Похоронен у д.Козлово Старорусского р-на Новгородской обл.

**МИШИН** Иван Никитович, род. 1906. Призван Московским ГВК. Гв.красноармеец 12 гв.сп 5 гв.сд. Погиб 29.3.1942. Похоронен в Южновском р-не Калужской обл.

**МИШИН** Иван Павлович, род. 1905 в с.Норка Пензенской обл. Призван Московским ГВК. Сержант 146 сп 44 сд. Погиб 27.6.1942. Похоронен в нп Кириши-Новинка Ленинградской обл.

**МИШИН** Иван Павлович, род. 1919 в д.Заборье Дорогобужского р-на Смоленской обл. Призван Московским ГВК. Красноармеец 70 сд. Пропал без вести в сентябре 1941

**МИШИН** Иван Петрович, род. 1909 в Москве Старший сержант 375 сп 219

сд. Умер от ран 18.3.1945 в ВГ № 1145. Похоронен в г.Резекне, Латвия.

**МИШИН** Иван Петрович, род. 1913 в Москве. Рядовой 870 сп 287 сд. Погиб 23.4.1945. Похоронен в с.Хайнерсбрюк, Германия.

**МИШИН** Иван Семенович, род. 1911 в д.Троекурово Тепло-Огаревского р-на Тульской обл. Призван 14.7.1941 Московским ГВК. Красноармеец 18 сд. Пропал без вести в декабре 1941.

**МИШИН** Иван Тимофеевич, род. 1906 в д.Александровка Воронежской обл. Призван Московским ГВК. Рядовой, пп 08771. Пропал без вести в декабре 1943.

**МИШИН** Иван Филиппович, род. 1910 в Можарском р-не Рязанской обл. Призван Московским ГВК. Красноармеец. Пропал без вести в июле 1941.

**МИШИН** Иван Харитонович, род. 1895 в с.Староалександровка Староорьевского р-на Тамбовской обл. Призван Московским ГВК. Красноармеец 1285 сп 60 сд. Пропал без вести в декабре 1941.

**МИШИН** Иван Яковлевич, род. 1901 в д.Велино Южновского р-на Калужской обл. Призван Московским ГВК. Красноармеец. Пропал без вести в январе 1942.

**МИШИН** Иван Яковлевич, род. 1917 в Угранском р-не Смоленской обл. Призван Московским ГВК. Курсант. Пропал без вести в сентябре 1942.

**МИШИН** Илья Никифорович, род. 1917 в д.Хоботово Знаменского р-на Орловской обл. Призван Московским ГВК. Сержант 371 сп 130 сд. Умер от ран 6.3.1942 в 566 омедсб. Похоронен в д.Ольшанка Маревского р-на Новгородской обл.

**МИШИН** Илья Степанович, род. 1903 в Аксубаевском р-не, Татария. Призван 22.4.1942 Московским ГВК. Рядовой. Погиб 11.6.1943. Похоронен в д.Вежа Новосильского р-на Орловской обл.

**МИШИН** Кирилл Ефремович, род. 1911 в Торбеевском р-не. Мордовия. Призван Московским ГВК. Красноармеец 27 тд. Пропал без вести в декабре 1941

**МИШИН** Кузьма Семенович, род. 1901 в Москве. Умер от ран 12.1.1942 в лагере военнопленных.

**МИШИН** Леонид Алексеевич, род. в Рязанской обл. Призван Московским ГВК. Курсант 568 сп 149 сд. Погиб 5.3.1942 Похоронен в д.Любавка Орловской обл

**Фотоматериалы ОКН (сентябрь 2020 г.)**

*Фото 1. Вид на ОКН с юго-запада.*



*Фото 2. Вид на постамент ОКН с севера.*





*Фото 3. Вид на ОКН с юго-запада.*



*Фото 4. Вид на обелиск ОКН с юга.*





*Фото 5. Общій вид на ОКН с юго-запада.*

Заместителю  
Председателя Правительства  
Республики Ингушетия  
М. И. Гойговой

### ЗАЯВЛЕНИЕ


о включении объекта, обладающего признаками объекта культурного наследия, в единый государственный реестр объектов культурного наследия (памятников истории и культуры) народов Российской Федерации

Прошу включить в единый государственный реестр объектов культурного наследия (памятников истории и культуры) народов Российской Федерации объект, обладающий признаками объекта культурного наследия:


Наименование объекта

Братская могила советских воинов, погибших в годы ВОВ 1941-1945гг.

Фотографическое изображение объекта



Заявитель

Ведущий специалист социального отдела администрации Назрановского района		Евлоев Вахит Лечевич
должность, организация	подпись	Ф.И.О.

Адрес заявителя с.п. Кантышево, ул. Кодзоева, 37

"27" май 2016 г.

Дата составления  
заявления  
(число, месяц, год)

## Приложение № 1 к заявлению

## Местонахождение объекта

(адрес объекта или при его отсутствии описание местоположения объекта)

с.п. Яндаре, ул. Султыгова

## Приложение № 2 к заявлению

Сведения об историко-культурной ценности объекта с точки зрения истории, архитектуры, градостроительства, искусства, науки и техники, эстетики, этнологии или антропологии, социальной культуры, полученные по результатам проведения работ по выявлению объектов, обладающих признаками объекта культурного наследия и подтверждаемые соответствующими документами и материалами

Обелиск, в прямоугольной форме и мраморной плитой и надписью. Имеется металлическая ограда высотой до 100 см. В хорошем состоянии. Проведен капитальный ремонт в 2015 году.

Время возникновения или дата создания объекта и (или) дата связанного с ним исторического события

1968 год

Иные сведения

Приложения  
(Документы и материалы, полученные по результатам проведения работ по выявлению объектов, обладающих признаками объекта культурного наследия)

Правительство  
Республики Ингушетия



ГалгIай Республика  
Правительство

## УПРАВЛЕНИЕ КУЛЬТУРНОГО НАСЛЕДИЯ

### ПРИКАЗ

«19» июля 2016 г. № 3

г. Магас

1. Включить объекты, обладающие признаками объекта культурного наследия, согласно приложению к настоящему приказу в перечень выявленных объектов культурного наследия Республики Ингушетия.

2. Направить копию настоящего приказа в филиал федерального государственного бюджетного учреждения «Федеральная кадастровая палата Федеральной службы государственной регистрации, кадастра и картографии» по Республике Ингушетия в течение пяти рабочих дней со дня его подписания.

Руководитель  
Управления культурного наследия  
Правительства Республики Ингушетия

A handwritten signature in blue ink, appearing to read 'M. M. Dzarakov'.

М. М. Дзарахов

Приложение  
к приказу Управления культурного  
наследия Правительства  
Республики Ингушетия  
от «19» июля 2016 г. № 3

Объекты, обладающие признаками объекта культурного наследия,  
включаемые в перечень выявленных объектов культурного наследия Республики  
Ингушетия

№ п/п	Наименование объекта культурного наследия	Адрес объекта культурного наследия (местонахождение)
Назрановский муниципальный район		
1.	Братская могила воинов, погибших в годы гражданской войны - 1918-1919 гг.	Республика Ингушетия, Назрановский муниципальный район, с. п. Долаково, ул. Зязикова
2.	Место захоронения Шейха-овлия Батал-Хаджи Белхороева	Республика Ингушетия, Назрановский муниципальный район, с. п. Сурхахи, ул. Красная №. 28
3.	Обелиск на братской могиле советских воинов, павших в Великой Отечественной войне 1941-1945 гг.	Республика Ингушетия, Назрановский муниципальный район, с. п. Яндаре, ул. Султыгова, д. 10 «а»
4.	Памятник защитникам родины, павшим в Великой Отечественной войне 1941-1945 гг.	Республика Ингушетия, Назрановский муниципальный район, с. п. Экажево, ул. Джабагиева, д. 48, на территории ГКОУ средней образовательной школы № 1
5.	Стела на братской могиле воинов, павших при обороне села Экажево от белогвардейцев в 1919 г.	Республика Ингушетия, Назрановский муниципальный район, с. п. Экажево, ул. Джабагиева, д. 48, на территории ГКОУ средней образовательной школы № 1
Сунженский муниципальный район		
6.	Архитектурный комплекс Гагиевых	Республика Ингушетия, Сунженский муниципальный район, с. п. Алкун
7.	Жилая башня № 1	
8.	Жилая башня № 2	
9.	Склеп № 1	
10.	Склеп № 2	
11.	Братская могила станичников-красноармейцев, замученных белоказаками в годы гражданской войны - 1918-1919 гг.	Республика Ингушетия, Сунженский муниципальный район, с.п. Нестеровское, ул. Первомайская, д. 48
г. п. Сунжа		
12.	Братская могила воинов, павших в Великой Отечественной войне 1941-1945 гг.	Республика Ингушетия, г. п. Сунжа, ул. Осканова
Джейрахский муниципальный район		
13.	Бюст Г. С. Ахриева	Республика Ингушетия, Джейрахский



ГІАЛГІАЙ  
МОХК



РЕСПУБЛИКА  
ИНГУШЕТИЯ

**МУНИЦИПАЛЬНОЕ УЧРЕЖДЕНИЕ  
АДМИНИСТРАЦИЯ СЕЛЬСКОГО ПОСЕЛЕНИЯ ЯНДАРЕ  
НАЗРАНОВСКОГО МУНИЦИПАЛЬНОГО РАЙОНА**

**386138 Назрановский район, с.п.Яндаре, ул. Мальсагова, 58,**

№ 433

Руководителю  
Управления Культурного Наследия  
М. М. Дзарахову

На Ваше письмо от 22.06.2020г №МД-3404 Администрация с.п.Яндаре представляет Вам откорректированный адрес расположения объекта культурного наследия «Обелиск на братской могиле советских воинов, павших в Великой Отечественной войне 1941-1945гг.» Республика Ингушетия, Назрановский муниципальный район, с.п.Яндаре, ул.Султыгова,8а.

И.о.главы с.п.Яндаре



*С.С.С.С.С.*

Т.М.Лолохоев

## Фрагмент публичной кадастровой карты

Участки 43.273603 44.912188

**06:04:0200004:105**  
 Россия, Республика Ингушетия, Назрановский муниципальный район, с. п. Яндаре, ул. Султыгова

План ЗУ → План КК →

Информация	Услуги
Тип:	Объект недвижимости
Вид:	Земельный участок
Кадастровый номер:	06:04:0200004:105
Кадастровый квартал:	06:04:0200004
Статус:	Учтенный
Адрес:	Россия, Республика Ингушетия, Назрановский муниципальный район, с. п. Яндаре, ул. Султыгова
Категория земель:	Земли населённых пунктов
Форма собственности:	-
Кадастровая стоимость:	801 680,72 руб.
Дата определения КС:	01.01.2018
Дата внесения сведений о КС:	16.01.2019
Дата утверждения КС:	-
Дата применения КС:	-
Уточненная площадь:	5 003 кв. м
Разрешенное использование:	-
По документу:	Культурное развитие

20 м

ЛРК © Росреестр 2010-2020 | Картографическая основа РФ © Росреестр 2011



**Проект границ территорий объекта культурного наследия  
«Братская могила советских воинов, павших в годы Великой Отечественной войны  
(Яндаре)», расположенный по адресу: Республика Ингушетия, Назрановский  
муниципальный район, с.п. Яндаре, ул. Султыгова, 8а**

**Обоснование разработки проекта установления границ территории объекта культурного наследия**

Проект границ территории объекта культурного наследия «Братская могила советских воинов, павших в годы Великой Отечественной войны (Яндаре)», расположенный по адресу: Республика Ингушетия, Назрановский муниципальный район, с.п. Яндаре, ул. Султыгова, 8а, разработан на основании историко-архивных, научных, полевых исследований и изысканий.

К исторически сложившейся территории памятника также необходимо отнести прилегающую территорию с учетом расположения указанного выше объекта.

При определении границы территории объекта культурного наследия были учтены требования п. п. 1 ст. 3.1 Федерального закона № 73-ФЗ «Об объектах культурного наследия (памятниках истории и культуры) народов Российской Федерации», в соответствии с которым территорией объекта культурного наследия является территория, непосредственно занятая данным объектом культурного наследия и (или) связанная с ним исторически и функционально, являющаяся его неотъемлемой частью и установленная в соответствии с настоящей статьей и п. п. 2 указанной статьи, в соответствии с которой в территорию объекта культурного наследия могут входить земли, земельные участки, части земельных участков, земли лесного фонда (далее также – земли), водные объекты или их части, находящиеся в государственной или муниципальной собственности либо в собственности физических или юридических лиц. Границы территории объекта культурного наследия могут не совпадать с границами существующих земельных участков. В границах территории объекта культурного наследия могут находиться земли, в отношении которых не проведен государственный кадастровый учет.

Граница территории объекта культурного наследия «Братская могила советских воинов, павших в годы Великой Отечественной войны (Яндаре)», расположенный по адресу: Республика Ингушетия, Назрановский муниципальный район, с.п. Яндаре, ул. Султыгова, 8а не совпадает с зарегистрированной границей земельного участка. Данный объект расположен в пределах кадастрового квартала 06:04:0200004, внутри которого выделен земельный участок с кадастровым номером 06:04:0200004:105, площадью 5003 кв. м, который отнесен к категории земель населенных пунктов, с разрешенным использованием – для размещения объектов культурного наследия народов Российской Федерации (памятников истории и культуры), в том числе объектов археологического наследия.

Объект культурного наследия «Братская могила советских воинов, павших в годы Великой Отечественной войны (Яндаре)» представляет собой особую историческую и научную ценность.

Учитывая вышеуказанное, предлагается установить границы территории объекта культурного наследия «Братская могила советских воинов, павших в годы Великой Отечественной войны (Яндаре)» на непосредственно занятой памятником территории по указанным ниже координатным точкам.

### I. Описание границ территории объекта культурного наследия «Братская могила советских воинов, павших в годы Великой Отечественной войны (Яндаре)»

Территория объекта культурного наследия «Братская могила советских воинов, павших в годы Великой Отечественной войны (Яндаре)» зафиксирована характерными (поворотными) точками, имеющими координаты в системе координат МСК-06.

Граница территории объекта культурного наследия «Братская могила советских воинов, павших в годы Великой Отечественной войны (Яндаре)» проходит: от точки 1 на юго-запад на расстоянии 4,11 м до точки 2; от точки 2 поворачивает на юго-восток на расстоянии 3,92 м до точки 3; от точки 3 поворачивает на северо-восток, на расстояние 4,03 м до точки 4; от точки 4 поворачивает на северо-запад на расстоянии 4,07 м до исходной точки 1 (Рис. 1).

### II. Координаты характерных (поворотных) точек границы территории земельного участка под объектом культурного наследия «Братская могила советских воинов, павших в годы Великой Отечественной войны (Яндаре)» в системе координат МСК-06

Номер точки	МСК-06	
	Координаты	
	X	Y
1	2	3
1	483884.551	303799.043
2	483881.098	303796.819
3	483878.835	303800.017
4	483882.139	303802.316
1	483884.551	303799.043

### III. Графическое изображение границы территории объекта культурного наследия «Братская могила советских воинов, павших в годы Великой Отечественной войны (Яндаре)»



Рис. 1. Графическое изображение границы территории объекта культурного наследия «Братская могила советских воинов, павших в годы Великой Отечественной войны (Яндаре)».

#### **IV. Правовой режим использования земельных участков в границах территории объекта культурного наследия «Братская могила советских воинов, павших в годы Великой Отечественной войны (Яндаре)»**

Для территорий объектов культурного наследия установлен режим использования земель историко-культурного назначения.

**Разрешенное использование** на территории объекта культурного наследия и его условия:

1. Проведение работ по благоустройству территории;
2. Проведение в установленном порядке археологических полевых работ;
3. Осуществление деятельности, направленной на сохранение или восстановление, воссоздание, восполнение (компенсацию) частично или полностью утраченных элементов и/или характеристик памятников, историко-градостроительной и/или природной среды;
4. Осуществление деятельности, направленной на обеспечение визуального восприятия объектов культурного наследия в их историко-градостроительной и природной среде, в том числе: вырубка и/или прореживание самосевных и малоценных древесно-кустарниковых насаждений, перекрывающих видовые раскрытия на памятники или от памятников;
5. Разборка или реконструкция существующих зданий, сооружений и их частей, нарушающих условия зрительного восприятия объектов культурного наследия в их ландшафтном окружении;
6. Ремонт, реконструкция надземных линий электропередач, их перекладка в подземном исполнении;
7. Осуществление деятельности по сохранению сложившегося в природном ландшафте соотношения открытых и закрытых пространств, в том числе расчистка заросших и зарастающих земельных участков от самосевной растительности;
8. Осуществление деятельности в области охраны окружающей среды в целях обеспечения сохранности объектов культурного наследия в их историческом и ландшафтном окружении, а также сохранности природного ландшафта, в том числе мероприятий по охране чистоты воздушного и водного бассейнов, очистки водотоков и водоемов;
9. Рекультивация земель, подтопления и заболачивания, санитарных рубок и рубок ухода за древесно-кустарниковыми насаждениями;
10. Выращивание лекарственных культур, сенокосение;
11. Рекреационное использование, в т.ч. устройство троп и дорожек (преимущественно по историческим тропинкам и дорогам);
12. Обустройство видовых площадок для осмотра объекта культурного наследия в окружающем природном ландшафте, оборудованных информационными стендами о памятнике и указателями;
13. Прокладка дорог местного значения (преимущественно по историческим трассам), предназначенных для подъезда к территории объекта культурного наследия и для осуществления разрешенных видов деятельности на земельных участках. При прокладке дорог запрещается проведение земляных работ, связанных с использованием тяжелой землеройной техники с целью существенного уширения полотна дороги и подрезания склонов.

**Запрещенное использование:**

1. Строительство объектов капитального строительства;
2. Размещение объектов производственного и коммунально-бытового назначения, пожароопасных, нарушающих гидрологические и экологические условия, необходимые для обеспечения сохранности объектов культурного наследия;

3. Размещение автостоянок;
4. Размещение вывесок, перетяжек, рекламных щитов и информационных стендов, за исключением связанных с информацией об объектах культурного наследия;
5. Прокладка транзитных магистральных линий инженерных коммуникаций в наземном и надземном исполнении, а также транзитных транспортных коммуникаций;
6. Установка вышек сотовой, радиорелейной и спутниковой связи;
7. Разведка и разработка полезных ископаемых, в том числе устройство карьеров;
8. Предоставление дачных и садовых участков;
9. Посадка древесных насаждений (в том числе защитных насаждений, древесных питомников, плодовых садов), не соответствующих исторической пространственной структуре ландшафта и ухудшающих условия зрительного восприятия объектов культурного наследия;
10. Устройство глухих (непрозрачных) оград по границам территорий памятника; размещение некапитальных хозяйственных строений за пределами исторически застроенных территорий;
11. Нарушение характера исторического ландшафта при восприятии;
12. Изменение рельефа территории;
13. Организация свалок мусора;
14. Разведение костров;
15. Проведение землеустроительных, земляных, строительных, мелиоративных, хозяйственных и иных работ, не связанных с проведением работ по сохранению объекта культурного наследия и (или) его территории;
16. Содержание крупного и мелкого рогатого скота, размещение ульев и пасек, иные виды сельскохозяйственной деятельности.

**Проект предмета охраны объекта культурного наследия  
«Братская могила советских воинов, павших в годы Великой Отечественной войны  
(Яндаре)», расположенный по адресу: Республика Ингушетия, Назрановский  
муниципальный район, с.п. Яндаре, ул. Султыгова, 8а**

**Материалы по обоснованию проекта предмета охраны**

Материалы по обоснованию проекта предмета охраны объекта культурного наследия «Братская могила советских воинов, павших в годы Великой Отечественной войны (Яндаре)», расположенного по адресу: Республика Ингушетия, Назрановский муниципальный район, с.п. Яндаре, ул. Султыгова, 8а, сформированы по результатам историко-архивных, научных, полевых исследований и изысканий.

Объект обладает несомненной исторической и мемориальной ценностью, поскольку является одним из ярких свидетельств подвига народов Советского Союза в Великой Отечественной войне 1941-1945 гг. В контексте исторических сведений и архивных материалов памятник несет безусловную воспитательную функцию. Исходя из выше описанного предметом охраны выявленного объекта культурного наследия будет являться его местоположение, захоронение и его территория в существующих границах, с останками усопших и сопровождающими захоронение предметами и памятный знак. Памятный знак – монумент, без привязки к определенному размеру или объему, предназначенный для увековечения памяти советских воинов, павших в годы Великой Отечественной войны.

**Предмет охраны:**

1. Местоположение;
2. Захоронение в существующих границах, с останками усопших и сопровождающими захоронение предметами;
3. Памятный знак.